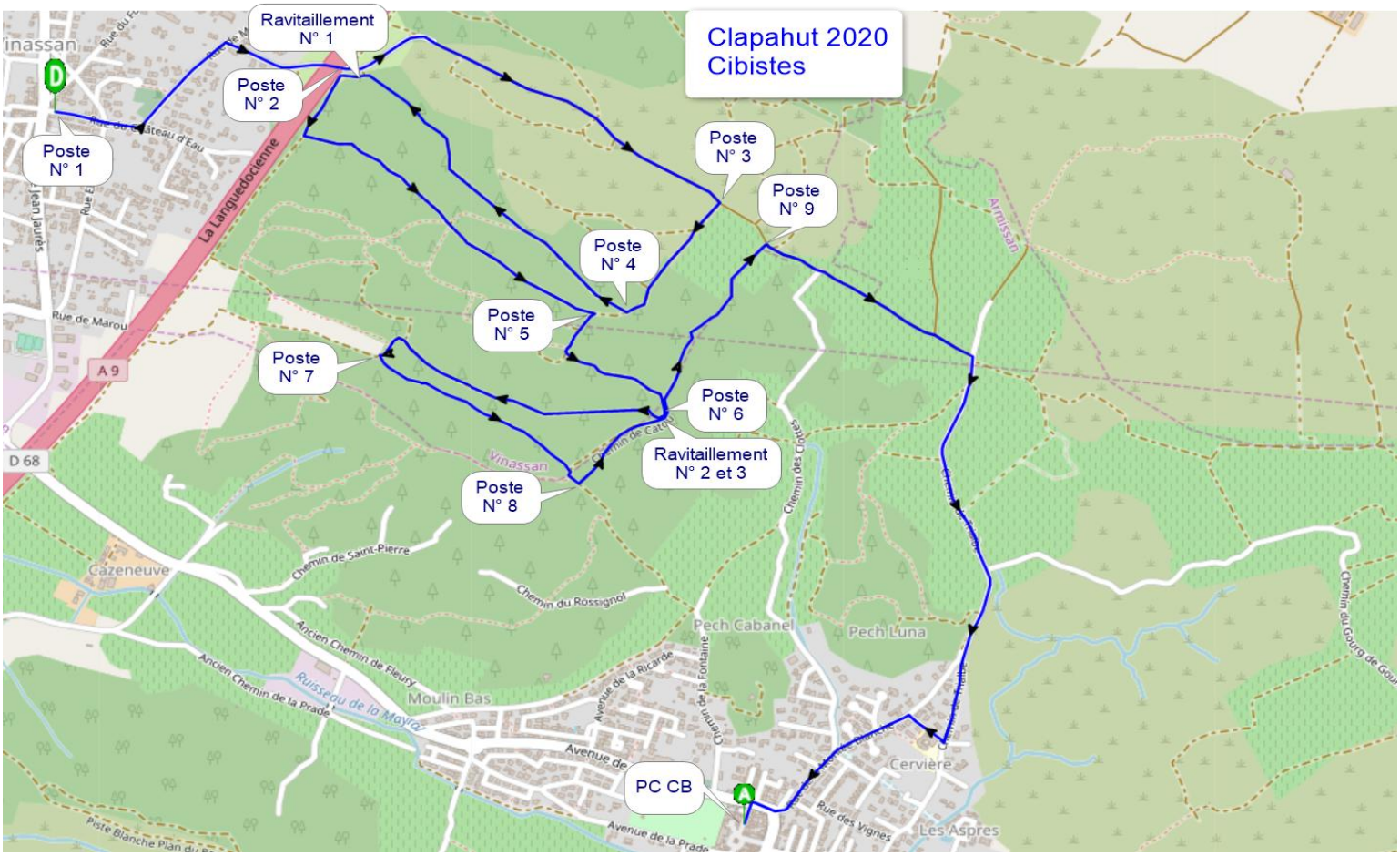
Clapahut 2020
Cibistes
Ravitaillement N° 1
Poste N° 1
Poste N° 2
Poste N° 3
Poste N° 4
Poste N° 5
Poste N° 6
Poste N° 7
Poste N° 8
Poste N° 9
Ravitaillement N° 2 et 3
PC CB
La Languedocienne
A 9
D 68
Vinassan
Cazeneuve
Moulin Bas
Pech Cabanel
Pech Luna
Cervière
Les Aspres
Ruisseau de la Mayral
Chemin de Saint-Pierre
Chemin du Rossignol
Ancien Chemin de Fleury
Ancien Chemin de la Prade
Avenue de la Ricarde
Avenue de la Prade
Rue des Vignes
Chemin du Gourg de Gou
Armissan

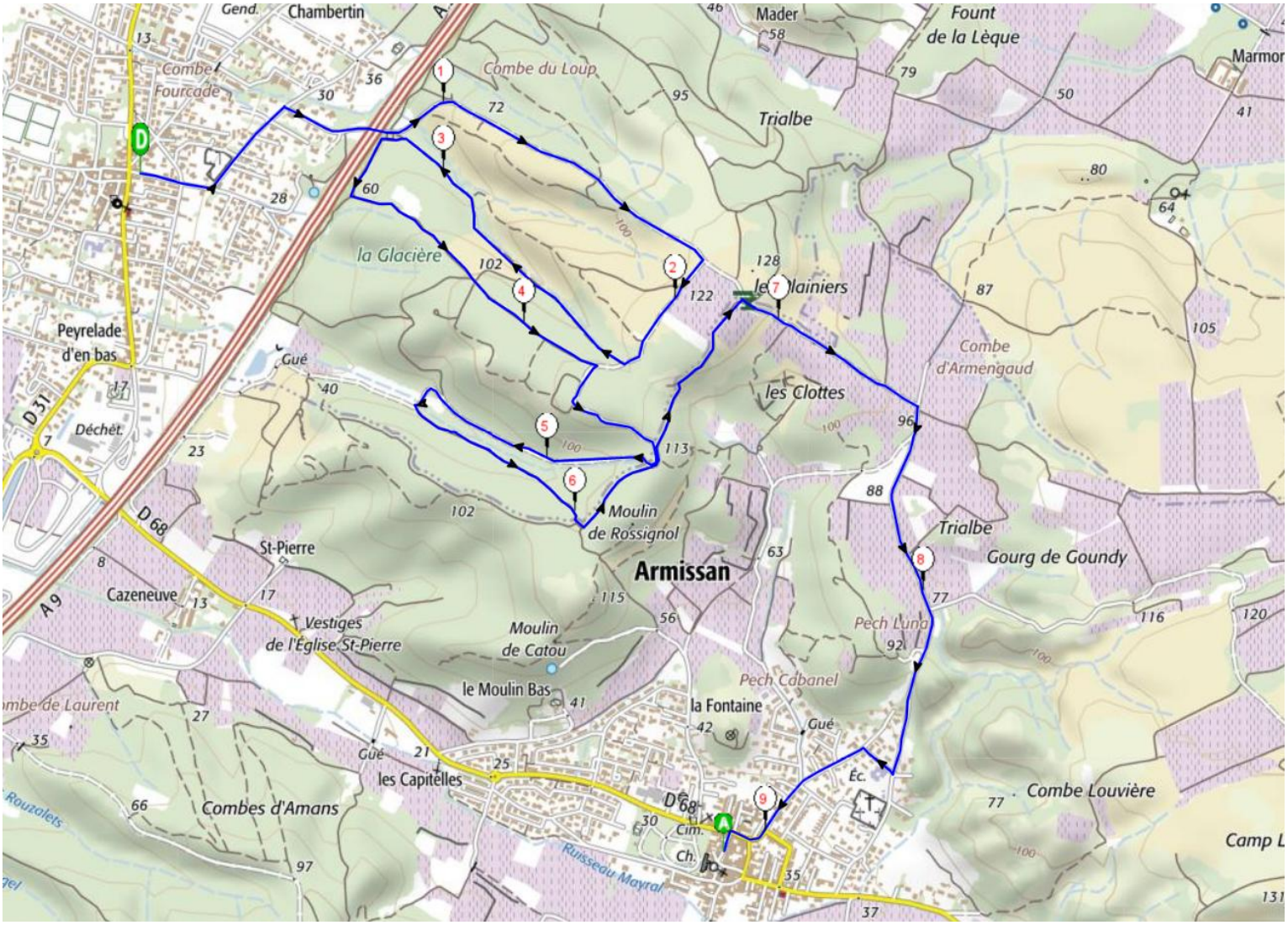
Chambertin
Combe Fourcade
Combe du Loup
Trialbe
Mader
Fount de la Lèque
Marmor
la Glacière
les Clottes
Combe d'Armengaud
Peyrelade d'en bas
Déchet.
Gué
D 31
D 68
A 9
St-Pierre
Cazeneuve
Vestiges de l'Église St-Pierre
Moulin de Rossignol
Moulin de Catou
le Moulin Bas
Armissan
Trialbe
Gourg de Goundy
Pech Luna
Pech Cabanel
la Fontaine
les Capitelles
Combes d'Amans
Combe Louvière
Ruisseau Mayral
Ch.
Cim.
Éc.

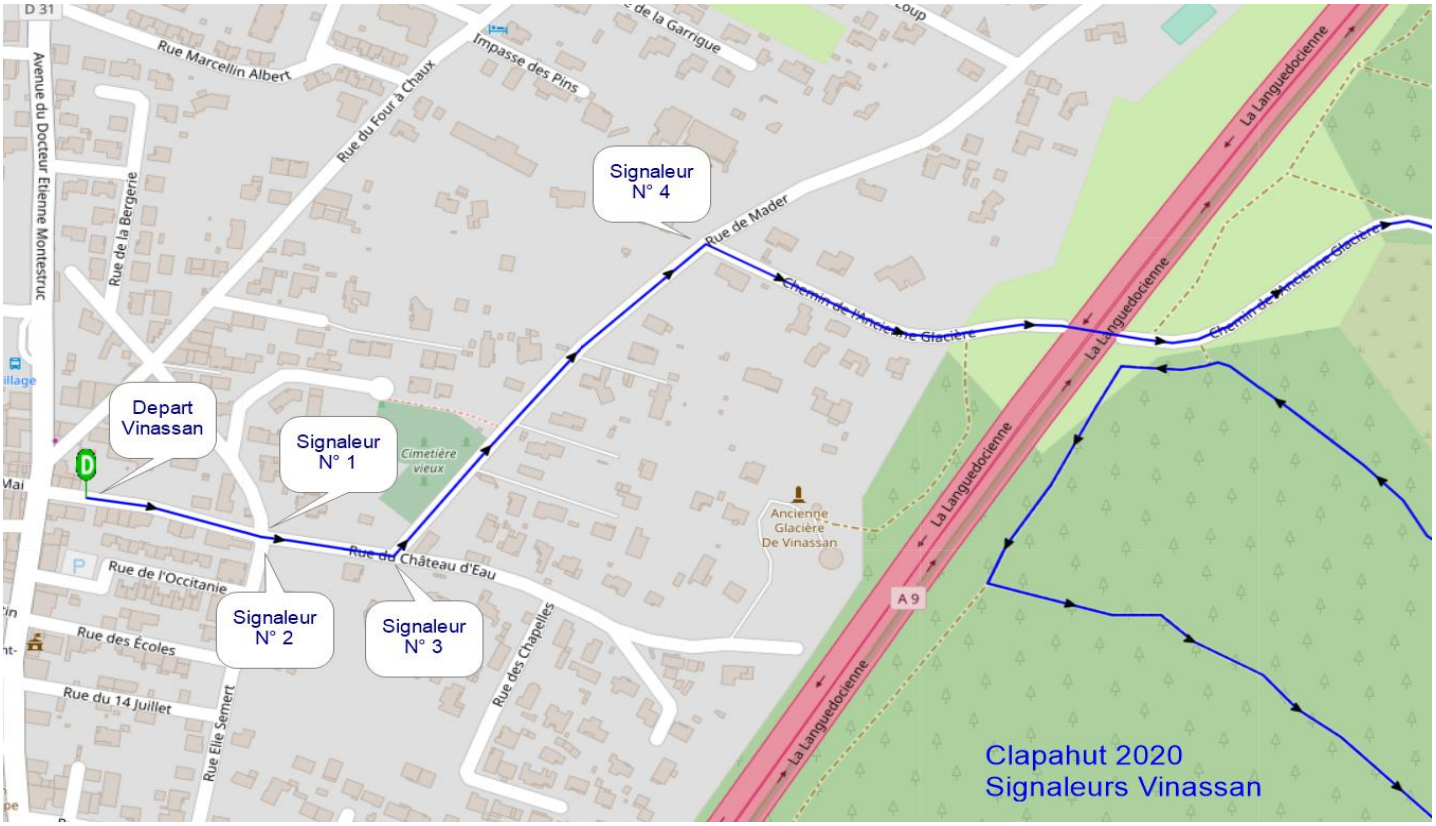
Depart
Vinassan
Signaleur
N° 1
Signaleur
N° 2
Signaleur
N° 3
Signaleur
N° 4
Rue Marcellin Albert
Rue du Four à Chaux
Impasse des Pins
Rue de la Garrigue
Avenue du Docteur Etienne Montestruc
Rue de la Bergerie
Rue de Mader
Chemin de l'Ancienne Glacière
La Languedocienne
Cimetière vieux
Ancienne Glacière De Vinassan
Rue du Château d'Eau
Rue de l'Occitanie
Rue des Écoles
Rue du 14 Juillet
Rue Elie Semert
Rue des Chapelles
A 9
Clapahut 2020
Signaleurs Vinassan

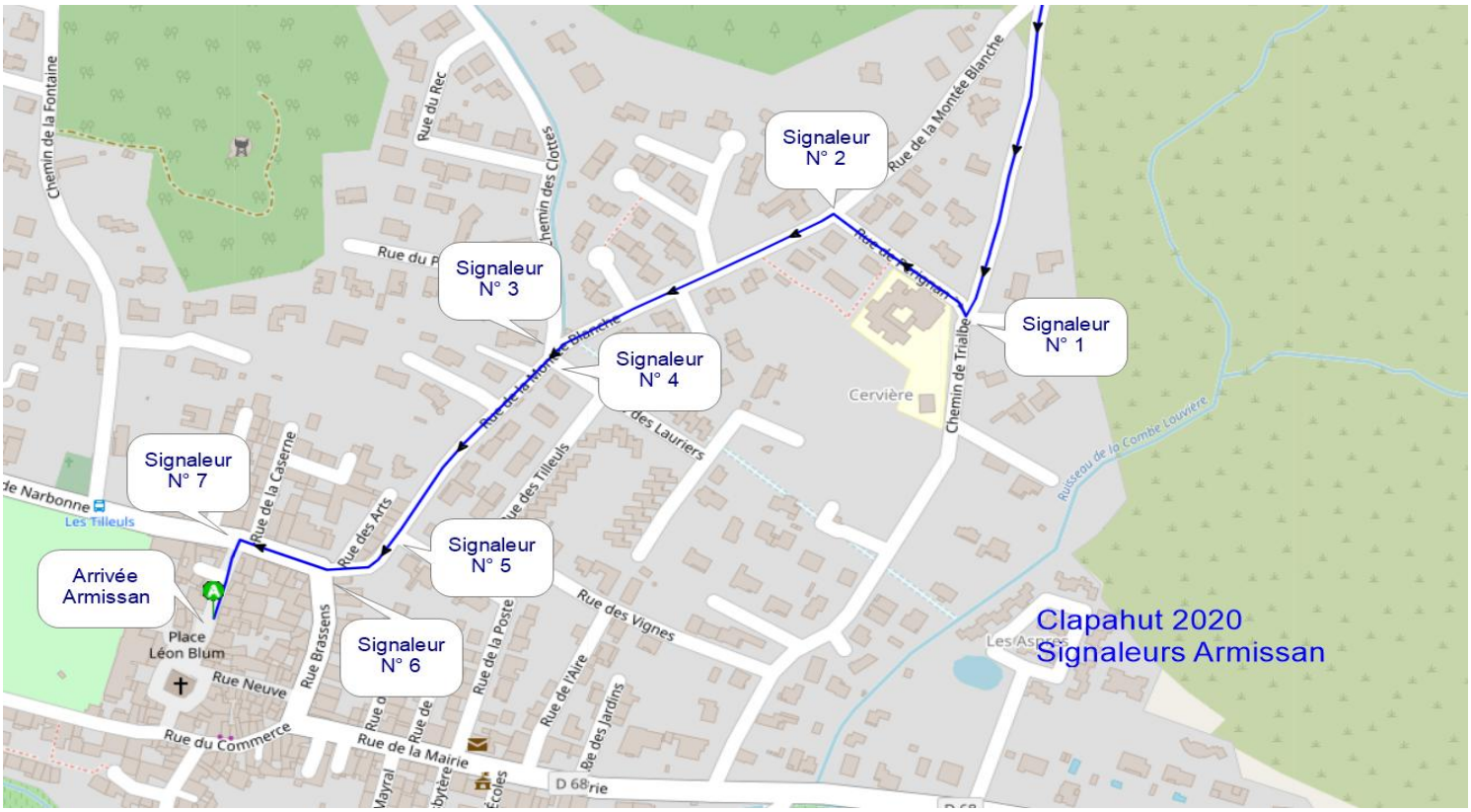
Signaleur
N° 1
Signaleur
N° 2
Signaleur
N° 3
Signaleur
N° 4
Signaleur
N° 5
Signaleur
N° 6
Signaleur
N° 7
Arrivée
Armissan
Chemin de la Fontaine
Rue du Rec
Chemin des Clottes
Rue de la Montée Blanche
Chemin de Trialbe
Cervière
Ruisseau de la Combe Louvière
Les Tilleuls
Rue de la Caserne
Rue des Arts
Rue des Tilleuls
Rue des Lauriers
Rue des Vignes
Place Léon Blum
Rue Neuve
Rue Brassens
Rue de la Poste
Rue de l'Aire
Rue du Commerce
Rue de la Mairie
Clapahut 2020
Signaleurs Armissan

altitude en m
2020-Clapahut (9.173km D+ 235m D- 214m min 13m max 123m)
300
200
100
0
0
1
2
3
4
5
6
7
8
9
distance en km
< 5%
>5%
>7%
>10%
>15%