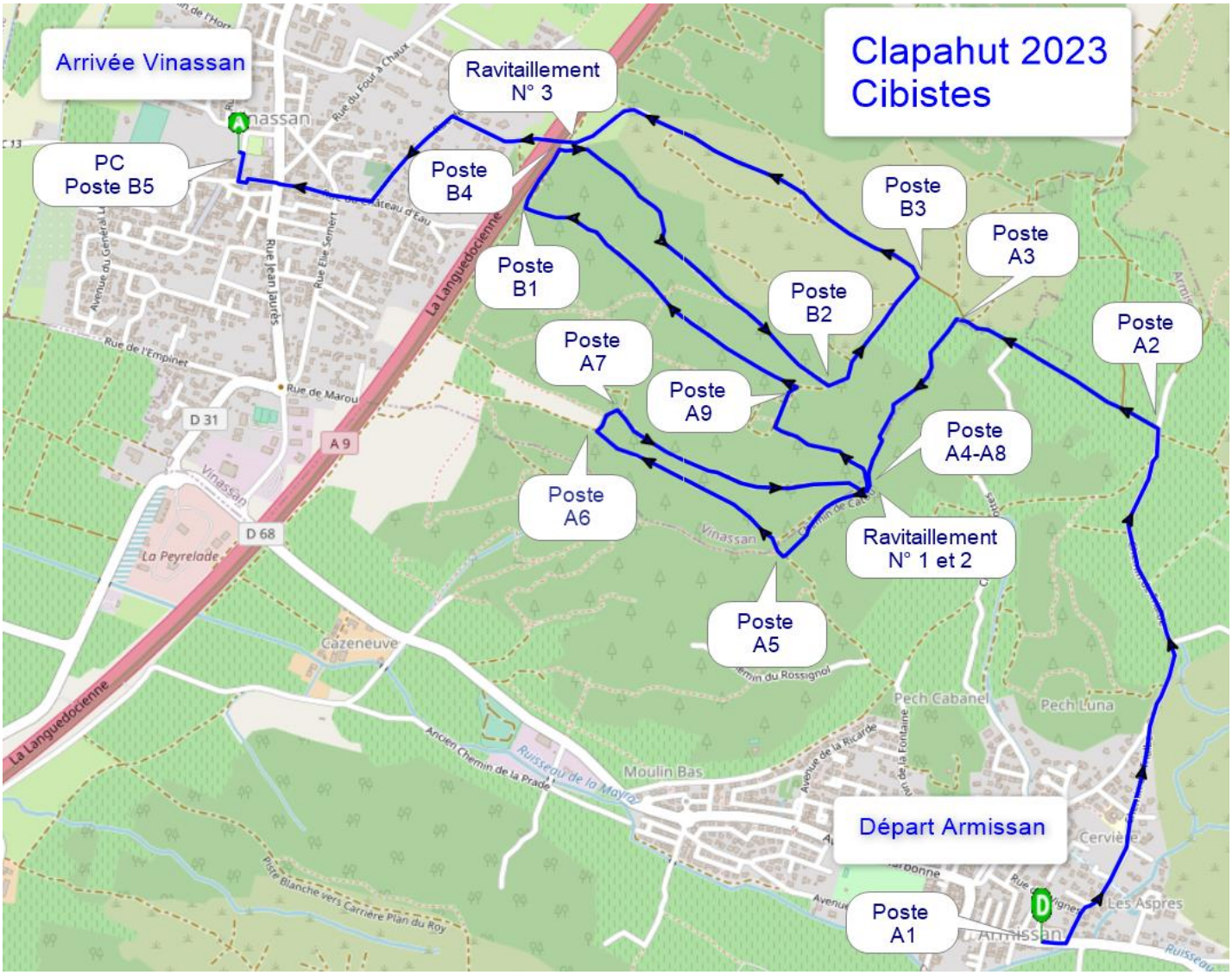
Clapahut 2023
Cibistes
Arrivée Vinassan
PC
Poste B5
Ravitaillement
N° 3
Poste
B4
Poste
B1
Poste
B2
Poste
B3
Poste
A3
Poste
A2
Poste
A7
Poste
A9
Poste
A4-A8
Poste
A6
Ravitaillement
N° 1 et 2
Poste
A5
Départ Armissan
Poste
A1
La Languedocienne
A 9
D 31
D 68
Vinassan
La Peyrelade
Gazeneuve
Moulin Bas
Pech Cabanel
Pech Luna
Les Aspres
Ruisseau de la Mayra

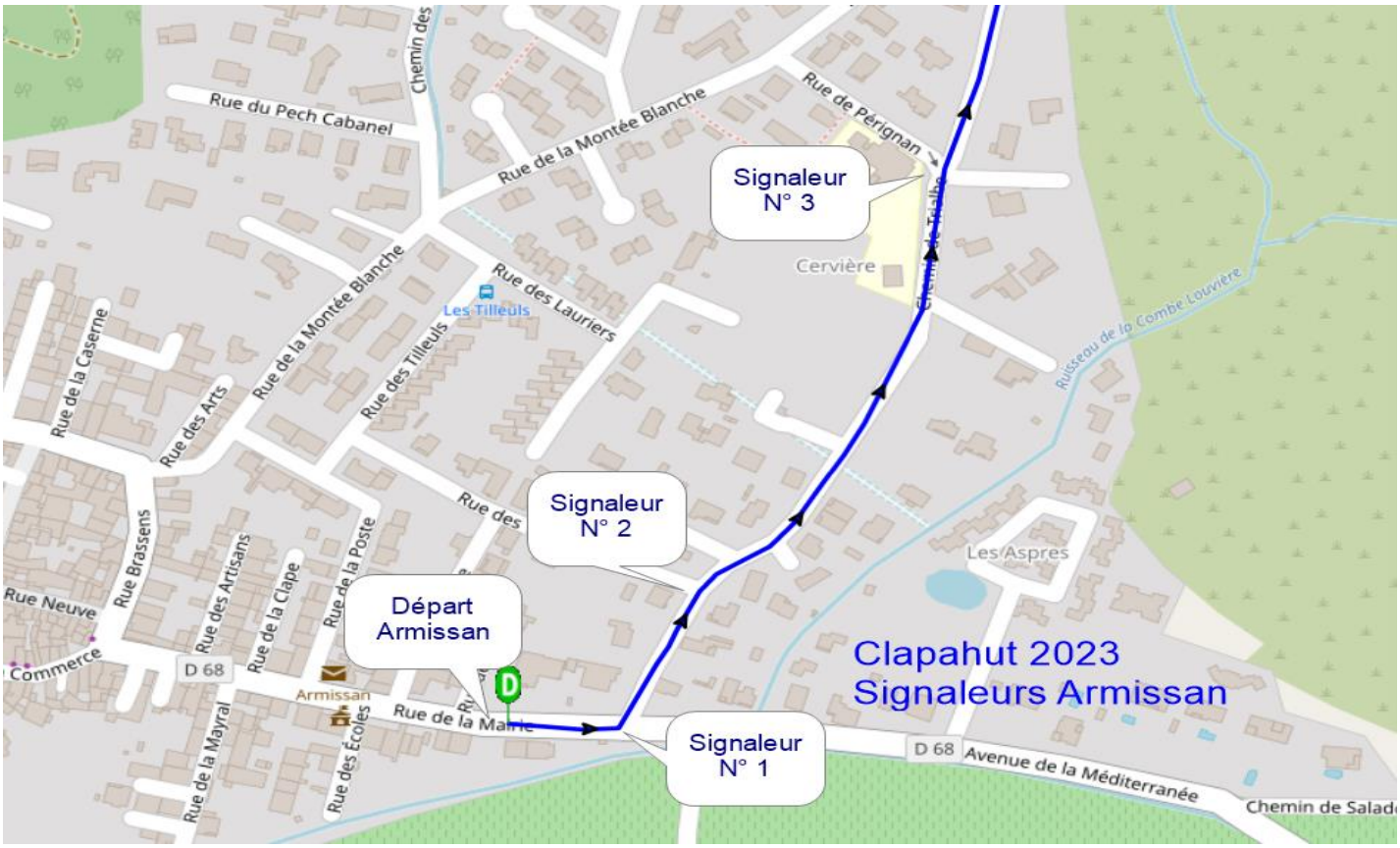
Signaleur
N° 3
Signaleur
N° 2
Signaleur
N° 1
Départ
Armissan
Clapahut 2023
Signaleurs Armissan
Rue du Pech Cabanel
Rue de la Montée Blanche
Rue de Pérignan
Rue des Lauriers
Les Tilleuls
Cervière
Rue de la Caserne
Rue des Arts
Rue des Tilleuls
Rue Brassens
Rue des Artisans
Rue de la Clape
Rue de la Poste
Rue Neuve
Commerce
D 68
Armissan
Rue de la Mairie
Rue de la Mayral
Rue des Écoles
Les Aspres
Ruisseau de la Combe Louvière
Avenue de la Méditerranée
Chemin de Salad

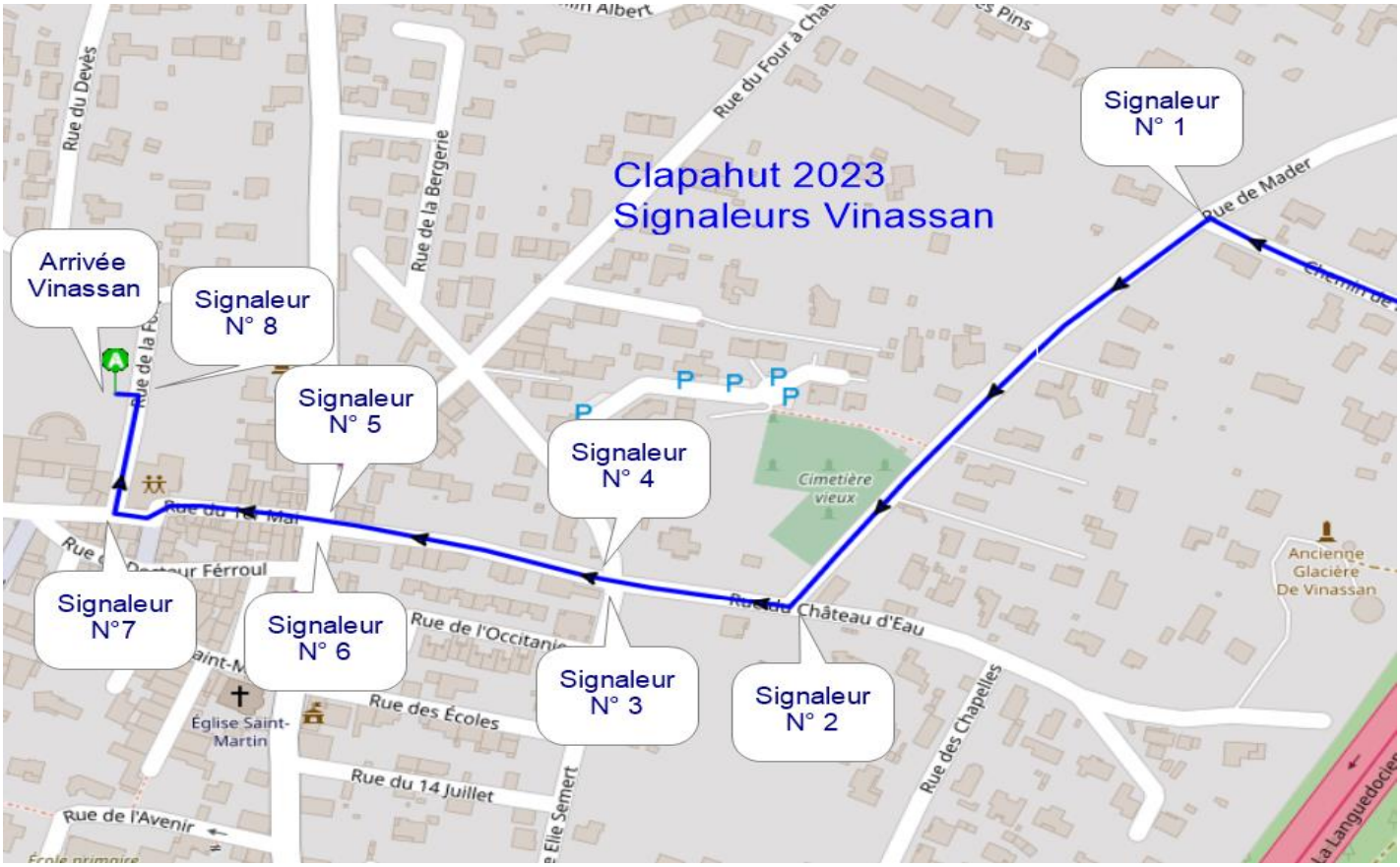
Clapahut 2023
Signaleurs Vinassan
Signaleur N° 1
Signaleur N° 2
Signaleur N° 3
Signaleur N° 4
Signaleur N° 5
Signaleur N° 6
Signaleur N°7
Signaleur N° 8
Arrivée Vinassan
Rue du Devès
Rue de la Bergerie
Rue du Four à Chaux
Rue de Mader
Cimetière vieux
Ancienne Glacière De Vinassan
Rue du Château d'Eau
Rue des Chapelles
Rue des Écoles
Rue du 14 Juillet
Rue de l'Avenir
Église Saint-Martin
Rue du Docteur Férroul
Rue de l'Occitanie
Rue Élie Semert

altitude en m
Clapahut 2023 (9.162km D+ 206m D- 235m min 9m max 123m)
9.162 km, 9 m
300
200
100
0
0
1
2
3
4
5
6
7
8
9
distance en km
< 5%
>5%
>7%
>10%
>15%